

**La Salle**




**PLAN LOCAL D'URBANISME**









**ZONAGE**

Ensemble de la commune  
Plan n°1 - 1 / 4000ème

Vu pour être annexé à notre arrêté de délibération en date de ce jour. Le Le Maire	
Pour copie certifiée. Le Maire	

ER 1 : Destination : création de voirie  
 Superficie : 3 774 m<sup>2</sup>  
 Bénéficiaire : la commune de La Salle  
 Parcelle : ZC 263

-  Zones de bruit de l'A65 et de la voie ferrée
-  Zone de bruit de la RD 906
-  EBC

-  UA : Zones urbanisées à caractère ancien.
-  UB : Zones urbanisées à caractère récent.
-  UBI : Zones urbanisées à caractère pavillonnaire hordables.
-  UX1 : Zone à vocation économique hordable.
-  1AU1 : Zone à urbaniser à court termes.
-  1AU2 : Zone à urbaniser à court termes.
-  2AU1 : Zone à urbaniser à long termes.
-  2AU2 : Zone à urbaniser à long termes.

-  A : Zones agricoles.
-  Ah : Zones agricoles à constructibilité hordable.
-  Aa : Zones agricoles inconstructibles.
-  N : Zones naturelles.
-  Ni : Zones naturelles hordables.
-  Nj : Zones de forêts.
-  Nl : Zones de lacs.
-  Nc : Zone spécifique pour la carrière.
-  Ng : Zone spécifique pour le golf.

Nord

