


Commune de La Salle
 1 rue de la Gare - 33120 La Salle - France
 Tél : 05 57 50 00 00 - Fax : 05 57 50 00 00
 www.la-salle.fr

La Salle









PLAN LOCAL D'URBANISME

ZONAGE

Bourg de la commune
Plan n°2 - 1 / 1500ème

Si pour être amené à notre service de planification en site de ce jour.	
Le	
Le Maire	
Place mairiale	
Le Maire	

- ER 1 : Destination : création de voirie
Superficie : 3 774 m²
Bénéficiaire : la commune de La Salle
Parcelle : ZC 263
-  Zones de bruit de l'A6 et de la voie ferrée
-  Zone de bruit de la RD 906
-  EBC

-  UA : Zones urbanisées à caractère ancien.
-  UB : Zones urbanisées à caractère récent.
-  UBi : Zones urbanisées à caractère pavillonnaire inondables.
-  UJi : Zone à vocation économique inondable.
-  1AU1 : Zone à urbaniser à court termes.
-  1AU2 : Zone à urbaniser à court termes.
-  2AU1 : Zone à urbaniser à long termes.
-  2AU2 : Zone à urbaniser à long termes.

-  A : Zones agricoles.
-  Aa : Zones agricoles à construction limitée.
-  Aa : Zones agricoles inconstructibles.
-  N : Zones naturelles.
-  Ni : Zones naturelles inondables.
-  Nj : Zones de jardins.
-  Nl : Zones de loisirs.
-  Nc : Zone spécifique pour la carrière.
-  Ng : Zone spécifique pour le golf.

